

Дисциплина: «Экскурсионная деятельность»

Проектирование экскурсионного тура: «ТАЙНЫ ЦАРСКИХ ПАЛАТ»



**[www.diplomstudent.net](http://www.diplomstudent.net)**

**Дипломные  
работы  
на заказ**

**от автора  
без предоплаты**

The advertisement features a woman with short brown hair, wearing a red tank top, blue jeans, and red sneakers. She is sitting on the floor, smiling, with two stacks of books on either side of her. She is holding two books up to her forehead. The background is a gradient of purple and blue.

## СОДЕРЖАНИЕ

1.РЕКЛАМА ТУРА : «ТАЙНЫ ЦАРСКИХ ПАЛАТ»:

СЕРГИЕВ ПОСАД-АЛЕКСАНДРОВ-ПЕРЕСЛАВЛЬ-ЗАЛЕССКИЙ-  
БОРИСОГЛЕБСК-УГЛИЧ-МЫШКИН

2.СТРУКТУРА ПАСПОРТА ТУРА

3.МАРШРУТ ТУРА «ТАЙНЫ ЦАРСКИХ ПАЛАТ»

4.КАРТОЧКИ ЭКСКУРСИОННЫХ ОБЪЕКТОВ

4.1.КАРТОЧКА ЭКСКУРСИОННОГО ОБЪЕКТА: ТРОИЦЕ-СЕРГИЕВАЯ  
ЛАВРА

4.2.КАРТОЧКА ЭКСКУРСИОННОГО ОБЪЕКТА: КРЕМЛЬ В Г.  
АЛЕКСАНДРОВЕ

4.3.КАРТОЧКА ЭКСКУРСИОННОГО ОБЪЕКТА: ЭКСКУРСИЯ ПО  
ПЕРЕСЛАВЛЮ

4.4.КАРТОЧКА ЭКСКУРСИОННОГО ОБЪЕКТА: КРАСНАЯ ПЛОЩАДЬ В Г.  
ПЕРЕСЛАВЕ-ЗАЛЕССКОМ

4.5.КАРТОЧКА ЭКСКУРСИОННОГО ОБЪЕКТА: МУЗЕЙ «РУССКИЕ  
ВАЛЕНКИ» В МЫШКИНЕ

4.6.КАРТОЧКА ЭКСКУРСИОННОГО ОБЪЕКТА: ОБЗОРНАЯ ЭКСКУРСИЯ ПО  
ГОРОДУ МЫШКИН

5.ИНДИВИДУАЛЬНЫЙ ТЕКСТ-ЭКСКУРСИОННЫЙ ОБЪЕКТ- ОБЗОРНАЯ  
ЭКСКУРСИЯ ПО ГОРОДУ МЫШКИН

**РЕКЛАМА ТУРА : «ТАЙНЫ ЦАРСКИХ ПАЛАТ»**  
**СЕРГИЕВ ПОСАД-АЛЕКСАНДРОВ-ПЕРЕСЛАВЛЬ-ЗАЛЕССКИЙ-**  
**БОРИСОГЛЕБСК-УГЛИЧ-МЫШКИН**

Тур «Тайны царский палат» представляет собой экскурсию по городам: Сергиев Посад, Александров, Переславль, Борисоглебск. Углич, Мышкин. Программа тура следующая:

1 день - В 08:45 сбор группы у выхода к Ленинградскому вокзалу станция метро "Комсомольская", в здании Ленинградского вокзала у бюста В.И.Ленина гид с табличкой «ТАЙНЫ ЦАРСКИХ ПАЛАТ». Переезд в Сергиев Посад. Обзорная экскурсия по городу с осмотром Троице-Сергиевой Лавры и посещения храмов. Переезд в Александров. Обед. Экскурсионная программа по Александрову (Кремль, архитектура, дворцовые палаты Ивана Грозного, Покровский домовый храм Ивана Грозного, историческая экспозиция). Переезд в Переславль-Залесский. Ужин. Размещение в гостинице «Переславль» номера с удобствами. Свободное время.

2 день - Завтрак. Экскурсия по Переславлю с посещением Красной площади, Спасо-Преображенского собора, земляные валы, экспозиция «Бот Фортуна». Обед. Переезд в Борисоглебск. Экскурсия по Борисоглебскому монастырю, его архитектурный ансамбль называют жемчужиной древнерусского зодчества 16-17 веков. Переезд в Углич. Размещение в гостинице «Чайка» номера с удобствами. Свободное время.

3 день – Завтрак. Обзорная экскурсия по городу, Кремль (церковь Дмитрия-на-крови, Палаты удельных князей, Спасо-Преображенский собор, Богоявленский собор). Обед. Переезд в Мышкин. Обзорная экскурсия по городу, музей мыши, музей валенок, Дом ремесел, старинный городской квартал, музей деревянного зодчества с экспозицией старинной техники. Отъезд в Москву.

## СТРУКТУРА ПАСПОРТА ТУРА

Структура паспорта тура представлена в табл.1.

Таблица 1

Структура паспорта тура «Тайны царских палат»

№ п/п	Структура тура	описание
1	Вид тура	Экскурсионный тур – тур, основной направленностью которого являются посещения максимума достопримечательностей, знакомство с историей и культурой страны или отдельного города.
2	Протяженность тура	Тур начинается с выезда из МОСКВЫ в следующем направлении: СЕРГИЕВ ПОСАД-АЛЕКСАНДРОВ-ПЕРЕСЛАВЛЬ-ЗАЛЕССКИЙ-БОРИСОГЛЕБОВСК-УГЛИЧ-МЫШКИН-МОСКВА. Общее расстояние тура составляет 1210 км
3	Состав туристов	Тур рассчитан на все слои населения, как для взрослых, так и для детей, как для гостей Столицы, так и для местного населения.
4	Продолжительность тура	составляет 3 дня/2 ночи.

## МАРШРУТ ТУРА «ТАЙНЫ ЦАРСКИХ ПАЛАТ»

Маршрут тура представлен на рис.1.

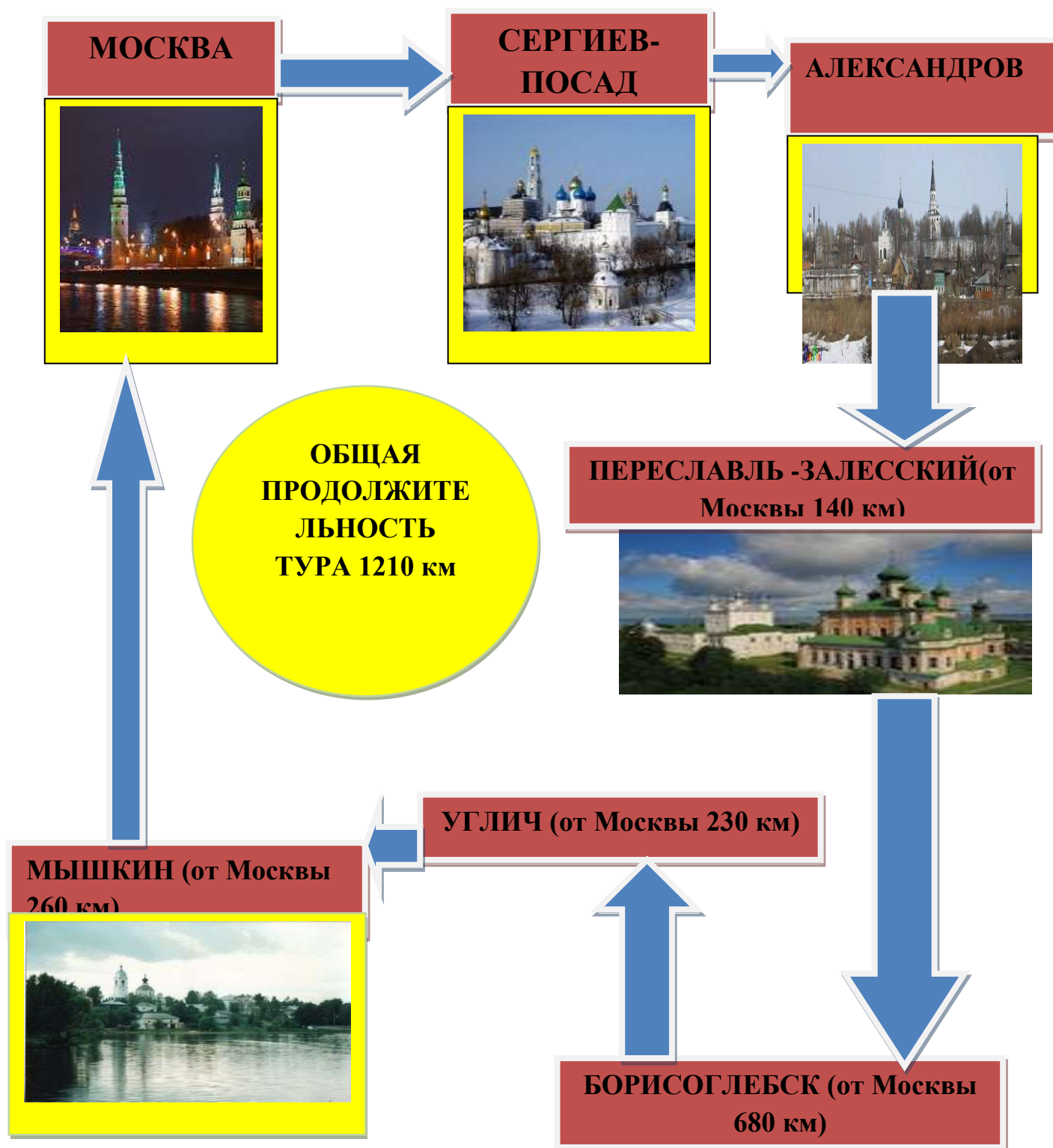


Рис.1. Маршрут тура «Тайны Царских палат».

## **КАРТОЧКИ ЭКСКУРСИОННЫХ ОБЪЕКТОВ**

## КАРТОЧКА ЭКСКУРСИОННОГО ОБЪЕКТА: ТРОИЦЕ-СЕРГИЕВАЯ ЛАВРА

Место расположения Троице-Сергиевой Лавры: г. Сергиев- Посад Московской области ,расположенный в центре города Сергиев Посад Московской области, на реке Кончуре.




Фото: Троице-Сергиевая Лавра действующий мужской монастырь.

Монастырь Основан в 1337 году преподобным Сергием Радонежским.  
Ансамбль монастыря включает более 50 зданий различного назначения.

## КАРТОЧКА ЭКСКУРСИОННОГО ОБЪЕКТА: КРЕМЛЬ В Г. АЛЕКСАНДРОВЕ

Место расположения: г. Александров. Александров расположен в **100км** к северу-востоку от Москвы на р.Серая.

**Александровский Кремль** – большой дворцовый комплекс, состоящий из множества построек, образующих единый архитектурный ансамбль. На территории Кремля помимо дворцовых палат находится **несколько храмов** – **Троицкий собор, Успенская и Покровская церкви, Распятская церковь-колокольня**.



Схема Александровского кремля.




Александровский кремль. Юго-западная сторона.



Александровский кремль был построен в 1509—1515гг. Василием III как загородная резиденция. Строительство кремля продолжил Иван IV Грозный, живший здесь постоянно 17 лет с 1565 по 1581гг. В 1651 году на территории кремля преп. Лукианом был основан Успенский Александровский монастырь.


*Троицкий собор*



*Церкви : Распятская*



*Покровская*



*Успенская*



Александровский кремль возвышается над левым берегом р.Серой. Кремль обнесен крепостными стенами с четырьмя угловыми башнями и Святыми воротами 17в. Самое древнее здание кремля - Троицкий собор 1513г. Самое высокое - 4х ярусная Распятская церковь-колокольня 16в. Сохранились : церкви - Покровская 16-17вв, Успенская 16-17вв, Сретенская 17в, надвратная Федоровская 1682г, надкладезная часовня 18в, корпуса - Келейный 17-19вв, Больничный 18в. В настоящее время на территории Александровского кремля располагаются Успенский Александровский монастырь и музей-заповедник "Александровская Слобода".

## КАРТОЧКА ЭКСКУРСИОННОГО ОБЪЕКТА: ЭКСКУРСИЯ ПО

### ПЕРЕСЛАВЛЮ

Город Переславль-Залесский основан в 1152 г. князем Юрием Долгоруким под названием Переславль. Расположение: Ярославская обл. Пересла́вль-Зале́сский — город областного подчинения (городской округ) в Ярославской области России, административный центр Переславского района, в который не входит.

Население по данным на 1 января 2010 года составляет 42 199 человек.

Город входит в Золотое кольцо России. В 2009 году город посетило 292,6 тысяч человек, 91 % из которых прибыли сюда на экскурсию. При этом 2 % туристов (5,8 тысяч человек) составили иностранцы.

#### Достопримечательности Переславля

Земляной вал (или Кремль без стен). Переславль – один из немногих городов, где можно четко увидеть и представить расположение древнего города.

Спасо-Преображенский собор – один из древнейших каменных соборов в Центральной России. Постройка: с 1152 по 1157 год. Собор является главным и стоит, естественно, на центральной площади города. Внутри собора расположена историческая экспозиция.

Церковь Петра Митрополита. Помимо ценности самого храма, он интересен историей своего создания. В 1311 году в Переславле состоялся суд, оправдавший некоего митрополита Петра, обвиненного Тверским князем в том, что он продавал церковные должности. Никто не может сказать, был ли на самом деле виновен митрополит, однако само событие заслужило внимание. Очевидно, народ настолько оценил сам факт того, что суд был повторный, происходил не в Москве, а обвиняемый был оправдан, что возвел в память об этом церковь (отметим, что в честь духовенства церкви обычно не называли). Можно только сказать, что, к сожалению, и по сей день такие события считаются удивительными.

Никитский монастырь. Возведен за 3 года (1561-1564) Иваном Грозным. Был важен больше как крепость, чем как духовное заведение (просто Грозный обычно

строил только монастыри). Стены крепости поистине впечатляют своей мощью, а на территории монастыря пока можно беспрепятственно гулять и наслаждаться красивейшим видом на озеро.

Горицкий монастырь - музей (1354) в 18-19 веках был центром крупной епархии (600 церквей и 20 монастырей). Епархия была одной из самых процветающих в России. Переславль в послеперетовскую эпоху был крупным центром духовной жизни страны. Внутри монастыря находится красивейший Успенский собор.

Данилов монастырь. Единственный действующий монастырь в городе. Основан монахом Даниилом в 16-м веке. Центральный собор – Троицкий (действующий собор). Это место часто посещал замаливавший свои многочисленные грехи Иван Грозный.


Часовня "Крест", находящаяся в 7 км. от Переславля. Еще одно место, напрямую связанное с именем Грозного. Часовня возведена в 1557г. на месте рождения его сына.

Бывшая верфь. Так как у города весьма обширная часть истории связана с российским кораблестроением, Переславль может похвастаться тем, что на его верфях Петр 1 возводил свой «потешный флот». В музее хранится один из ботиков Петра, а также многие другие уникальные экспонаты.

Плещеево озеро само по себе является природным памятником и одним из красивейших озер средней полосы России.

#### Городской земляной вал и район Красной площади.

Земляной вал длиной 2,5 километра, остаток старинных укреплений, окружает кольцом центральную часть города и в том числе Красную площадь. Площадь имеет смелость называться Красной, а когда-то называлась Соборной.



№ п/п	достопримечательности	фото	Краткое описание
1	Федоровский монастырь		<p>Монастырь основан в 1304 году в честь победы в битве переславцев и москвичей над тверским войском.</p>
2	Горицкий монастырь (ныне музей-заповедник)		<p>В отличие от других монастырей Переславля-Залесского этот монастырь с 1919 года является музеем, где помимо сохранившихся исторических зданий и сооружений церковного назначения можно посмотреть различные экспозиции и посетить выставки.</p>
3	Никольский монастырь и его окрестности		<p>Никольский женский монастырь основал около 1350 года Дмитрий Прилуцкий.</p>

## КАРТОЧКА ЭКСКУРСИОННОГО ОБЪЕКТА: КРАСНАЯ ПЛОЩАДЬ В Г. ПЕРЕСЛАВЕ-ЗАЛЕССКОМ

Адрес: г. Переславль-Залесский, Красная площадь



В Переславле-Залесском на Красной площади расположен Спасо-Преображенский собор. Красная площадь- это центр города.

Спасо-Преображенский собор является одной из древнейших (1152-1157) каменных построек центра России.

Внутри размещена экспозиция, повествующая об истории собора.

## КАРТОЧКА ЭКСКУРСИОННОГО ОБЪЕКТА: МУЗЕЙ «РУССКИЕ ВАЛЕНКИ» В МЫШКИНЕ

Музей создан по идее сотрудника районной администрации. Адрес: г. Мышкин, ул. Пушкина (Никольская), д. 18

Музей "Русские валенки" открылся в небольшом приволжском городке Мышкин в 2000 году (ярославская область, входящая в Золотое кольцо России). После того, как здесь впервые была проведена выставка-продажа «Русские валенки». Выставка-продажа, проведенная в День Города как часть празднования, имела большой успех у жителей и гостей Мышкина.

Мышкин расположен на левом берегу р.Волги между старинными русскими городами Угличем и Рыбинском. Автомобильными дорогами город связан со столицей России Москвой (260 км.) и Ярославлем (92 км.).



В музее «Русские валенки» можно узнать много интересного о процессе изготовления валенок, о том, как относились к валенкам великие русские государи. Как валенками лечили похмелье, простуду и ревматизм, как по валенкам невесты выбирали жениха.

Здесь можно увидеть валенки, которые талантливыми умельцами были превращены из обычных промышленных «Золушек» в «сказочных принцесс». В туристическом сезоне 2006 года музей «Русские валенки» открывает новую выставку «Сестры и братья валенка», показывающую различные образцы старинной обуви: туфельки, ботинки, сапожки прошлых столетий.

Валенки в городе Мышкин делают на протяжении столетий и бережно хранят традиции производства этой обуви, не стремясь сделать ее максимально

дешевой в ущерб качеству. Настоящий, исконно «мышкинский» валенок должен быть серого цвета, так как производится из шерсти овцы определенной породы. Серых романовских овец разводят здесь уже очень долго, их шерсть – теплая, густая – идеально подходящее сырье для валенок. Технология производства валенок практически не изменилась за всю свою историю – валенок буквально лепится из шерсти как из глины. Большая часть процесса требует ручного труда. Обо всем этом, а также о многом другом, узнают гости, посетившие музей «Русские валенки».

Среди экспонатов музея есть не только серые мышкинские валенки. Здесь найдутся валенки всех цветов, созданные в разнообразных стилях. Многие валенки украшены вышивкой, тесьмой, мехом – над некоторыми работали профессиональные дизайнеры. Имеются «модные модели» со шнуровкой или на платформе, а также валенки-коньки и валенки для футболистов в виде ботинков. Высота голенища также может быть самой разной. Есть валенки-игрушки с носами, глазками и ушами. При этом практически каждая пара валенок, представленных в музее, вполне пригодна для носки снежной морозной зимой. Самый старый выставленный в музее валенок сделали еще в конце XIX века, и он отлично сохранился. Этот древний экземпляр лишней раз доказывает, что валенки – не только теплая, но и практичная прочная обувь. Конечно, для условий города валенки не очень подходят. В основном из-за агрессивных химических веществ, которыми посыпают и поливают городские дороги зимой. Но для зимних поездок загород валенки – идеальный вариант обуви.



В музее «Русские валенки» можно не только с удовольствием рассмотреть все экспонаты и узнать об их истории, технологии изготовления, но и купить пару для себя или своих близких, а также получить рекомендации по носке и хранению этой уникальной обуви. Гости музея довольно часто приобретают понравившиеся экспонаты, поэтому выставка постоянно меняется, обновляется.

## КАРТОЧКА ЭКСКУРСИОННОГО ОБЪЕКТА: ОБЗОРНАЯ ЭКСКУРСИЯ ПО ГОРОДУ МЫШКИН

Мышкин — город (городское поселение) в России, административный центр Мышкинского района Ярославской области. Расположен на левом, высоком берегу Волги (Рыбинского водохранилища), напротив впадения реки Юхоть; пристань. Площадь составляет 527,4 га. Население по данным на 1 января 2010 года составляет 5770 человек.



Город Мышкин

Мышь — главный символ города.

Предполагается, что название происходит от прозвищного имени Мышка. По легенде же, один князь (предположительно Фёдор Михайлович Мстиславский) прилёг отдохнуть на берегу Волги, проснулся оттого, что по его лицу проползла мышка. Вначале он рассердился, но потом увидел, что мышка спасла его от подползающей змеи.

В 1927 году город был преобразован в село Мышкино, с 1943 года — посёлок городского типа Мышкино. В 1988 году было возвращено имя Мышкин, а в 1991 году — статус города. Огромную роль в этом сыграл мышкинский краевед Владимир Гречухин, при содействии огромного количества россиян.



## Карта города Мышкина



## Достопримечательности Мышкина



## **ИНДИВИДУАЛЬНЫЙ ТЕКСТ-ЭКСКУРСИОННЫЙ ОБЪЕКТ- ОБЗОРНАЯ ЭКСКУРСИЯ ПО ГОРОДУ МЫШКИН**

Здравствуйтесь уважаемые туристы! Я экскурсовод (ФИО) проведу Вам экскурсию по городу Мышкину.

Мышкин расположен на левом берегу р.Волги между старинными русскими городами Угличем и Рыбинском. Автомобильными дорогами город связан со столицей России Москвой (260 км.) и Ярославлем (92 км.). Интенсивное автобусное движение связывает город с железнодорожной станцией Волга (22 км.). Город имеет две пристани: одна используется для приёма круизных теплоходов, другая - для движения транспортно-пассажирского парома через р.Волга.

Мышкин является центром Мышкинского муниципального района. Общая площадь района – 1111 кв.км. (3,1% территории Ярославской области). Население города - 6 тыс.чел. На территории района расположено 253 сельских населённых пункта, общей численностью населения - 5,2 тыс.чел.

Город Мышкин представляет уникальную группу самых малых городов России. Мышкин - это своеобразный город-музей русской провинции, сохранивший старинную застройку купеческого города и особый провинциальный уклад жизни.

### **История города Мышкина**

Точная дата возникновения села Большое Мышкино неизвестна. В XVII — первой половине XVIII в. село принадлежало московскому Чудову монастырю, а с 1764 г. перешло в ведение Коллегии экономии. Став уездным городом Мышкиным в 1777 г., он сохранил сельский уклад жизни, патриархальную тишину и нетронутые камнем пыльные улицы.

Сельский облик Мышкина нарушали лишь несколько каменных зданий: Никольский собор, кладбищенская Алексеевская церковь, двухэтажные присутственные места, два частных дома и небольшой, на 20 лавок, корпус торговых рядов. В городе насчитывалось тогда менее 700 жителей обоего пола.

Предполагается, что название города Мышкин происходит от прозвищного имени Мышка. По легенде же, один князь (предположительно Фёдор Михайлович Мстиславский) прилёг отдохнуть на берегу Волги, проснулся оттого, что по его лицу проползла мышка. Вначале он рассердился, но потом увидел, что мышка спасла его от подползающей змеи.

Став уездным городом, Мышкин получил герб, на котором вверху изображен на серебряном фоне медведь, а внизу на красном фоне - мышь, давшая имя городу.

В конце XVIII в. Комиссией для устройства городов Санкт-Петербурга и Москвы, в ведении которой находилось и составление регулярных планов нескольких сотен новых уездных городов, возникших в результате губернской реформы 1775 г., был утвержден и генеральный план Мышкина. Он имел типовую прямоугольную структуру.

Однако при его составлении были учтены особенности рельефа местности: покатый, прорезанный оврагами волжский береговой склон с несколькими относительно ровными террасами. Уже существовавшая в ту пору каменная Никольская церковь стояла на краю оврага, склон которого начинался сразу за ее алтарной частью. Это препятствовало устройству вокруг церкви обширной площади - административно-религиозного центра города. И потому такой центр был запланирован в другой части Мышкина - на широком ровном пространстве верхней береговой террасы. Там, согласно плану, предполагалось построить городской собор и присутственные места; при этом небольшая площадь была запланирована и у Никольской церкви, перед ее западным фасадом. Она стала вторым, подчиненным главному композиционным центром общей планировки города.

### **Достопримечательности Мышкина**

В конце улицы Мира (бывш. Кладбищенская) находится старое кладбище. Здесь сохранилась построенная в 1866 г. на средства купцов Чистовых церковь во имя иконы Богородицы Всех Скорбящих Радости. Рядом находилась не сохранившаяся до наших дней церковь Алексея Божьего человека.

Третья продольная улица Мышкина - Угличская. На ней расположен большой прямоугольный в плане каменный дом в девять осей (№ 11), с высоким, украшенным вазами и лепниной аттиком, построенный, по-видимому, еще в конце XVIII в. Позднее, в середине XIX в. он был перестроен и декорирован в стиле ампир.

Гораздо скромнее, чем бывшее казначейство, оформлен дом № 17. Его наружное убранство сохранило характерные черты образцовых фасадов 1809 — 1812 гг.: замковые камни и сандрики в виде полки над окнами. Более интересен одноэтажный каменный дом с полуподвалом (ул. Угличская, 24), стоящий на углу с улицей Орджоникидзе (бывш. Алексеевской). Он принадлежал купцам Литвиновым. Дом выглядит монументально, почти сурово. Оба его уличных фасада решены одинаково.

Один из самых значительных памятников местной жилой архитектуры - дом купцов Пожаловых (ул. Угличская, 26), выстроенный в середине XIX в. Это двухэтажное, угловое каменное здание, поставленное на белокаменный цоколь.

К северу от Никольской церкви, по краю оврага проходит живописная улица - Никольский ручей. Здесь привлекает внимание одноэтажный деревянный дом конца XIX в., в поле фронтона которого вписана арка с тройным итальянским окном (ул. Никольский ручей, 9). В Мышкине сохранился целый ряд домов такого же типа (ул. Угличская, 12; ул. Советская, 3).

На поперечной, связывающей улицы Никольскую и Угличскую, Ананьинской улице наиболее интересен деревянный одноэтажный дом № 1 (начало XX в.) с изящным аттиком и ажурными наличниками. Богато декорирован в виде классицизма и расположенный напротив двухэтажный дом № 4 (начало XX в.), принадлежавший купцам Столбовым. Здание бывших присутственных мест (ул. Ананьинская, 3) выстроено в начале XIX в. Его наружное убранство весьма лаконично.

### **Транспорт**

Через Волгу ходит паром; время пути с правого до левого берега составляет около 10 минут. По правому берегу Волги проходит межрегиональная трасса Р104 Сергиев Посад — Калязин — Углич — Мышкин — Рыбинск — Пошехонье —

Череповец. От этой трассы после моста через Юхоть отходит дорога на Ярославль через Новое и Большое сёла. По левому берегу Волги через Мышкин проходит автодорога Углич — посёлок Волга.

Ближайшая железнодорожная станция находится в 21 км от города в посёлке Волга на линии Рыбинск — Сонково.

### **Современный облик города**

В настоящее время достоянием Мышкина является сохранившийся старинный облик и природно-ландшафтная уникальность: город расположен на холмах, вплотную окружён лесами, заповедными сосновыми борами. В лесах в достаточном количестве произрастают ягоды, грибы, лекарственные травы. На территории Мышкинского МР имеются охотничьи угодья. Мышкин и его окрестности являются излюбленным местом отдыха художников Ярославской области и столицы.

Все современные здания Мышкина вынесены за пределы старого города. Мышкин не имеет промышленных вкраплений. Два ведущих промышленных предприятия нефтеперекачивающая станция и газокompрессорные цеха Мышкинского ЛПУМГ находятся за чертой города (5-10 км.). Общая численность работников этих предприятий - около 800 человек.

В городе работает более 50 торговых точек и несколько предприятий общественного питания. В Мышкине сохранилось уникальное валяно-катальное производство, выпускающее валенки. Валенки делают из чистой овечьей шерсти и данный вид обуви очень популярен в России зимой. На территории Мышкинского МР занимаются разведением овец Ярославской породы.

Основным направлением в развитии Мышкина является туризм. Работа по привлечению туристов и созданию туристической инфраструктуры была начата в 1996 году с проведения международного фестиваля «Мышь-96».

В настоящее время Мышкин является одним из культурно-туристических центров «Золотого кольца России» и Верхневолжья. Посещаемость города туристами ежегодно возрастает. В 2007 году Мышкин посетило более 100 тысяч туристов, было принято 300 круизных теплоходов и 1200 туристических автобусов. В районе имеются музеи: единственный в мире музей Мыши,

краеведческий музей "Мышкин - столица лоцманов", музей всемирно известного производителя водки Петра Смирнова, выходца из Мышкинского уезда, Историко-этнографический музей, музей уникальной техники, православный музей частных семейных коллекций, картинная галерея, музей «Русские валенки», музейная экспозиция "Лён", музейный комплекс "Мельница", музейная экспозиция "Тайны 18-го века", Этнографический музей кацкарей в д. Мартыново, музей Учемского края.. Кроме того туристы посещают уникальный по своей масштабности, идейному и художественному воплощению Мемориал Победы, Успенский собор, Центр ремёсел с 4-мя мастерскими: гончарная, кузнечная, столярная и стеклодувенная. Всего в районе активно действуют около 20 объектов туристического показа.

В городе есть музыкальная школа, православная воскресная школа, три любительских театральных коллектива, действует несколько культурно-развлекательных программ для туристов. Успенский собор, расположенный в центральной части города, является его украшением и хорошо посещается туристами.

Развивается сельский туризм: в двух сёлах Мышкинского МР (село Мартыново и село Учма) созданы краеведческие музеи, предлагающие экскурсионные и культурно-развлекательные программы, знакомящие туристов с особенностями жизни сел и их историей.

Туристический имидж Мышкина постоянно возрастает, что создаёт инвестиционную привлекательность в сфере туристического бизнеса. На территории города и района реализуется несколько инвестиционных проектов в туристско-рекреационной сфере, которые направлены на создание условий для многодневного пребывания туристов в районе.

Наиболее отличительной особенностью Мышкина последних лет является способность общественности и Администрации района проявлять инициативу и быть примером для других малых провинциальных центров. Например:

Мышкин стал инициатором проведения дней города и фестивалей, таких как международный фестиваль «Мышь-96», фестиваль «Русские валенки», «Олимпиада Смеха»;

Мышкин является организатором проведения ряда ежегодных региональных и межрегиональных научных конференций, чтений (краеведческих, литературных и православных), а так же смотра конкурса провинциальных театров «Мышкинские театралинки»;

в 7 км. от Мышкина построен мотодром, где проводятся мотокрысы с участием лучших гонщиков России и ближнего зарубежья;

в Мышкине успешно действуют: Мышкинский общественный совет, Градостроительный совет и другие общественные объединения и клубы.

### **Музеи Мышкина:**

#### **Музей Мыши**

Музей Мыши - единственный в мире, хотя мышка для многих миллионов людей служит символом годового цикла. Контролерами и экскурсоводами в музее являются школьники, в основном, девочки. Более 1000 экспонатов посвящены символу города - Мышке, увековеченной в старинном гербе.

#### **Музей столицы лоцманов (историко-бытовой)**

Здесь вы узнаете о знаменитом лоцманском промысле, прославившем мышкарей по всей верхней Волге как лучших знатоков речных просторов, способных преодолеть любые песчаные отмели и самые сложные каменные гряды. Также вы узнаете о купцах и дворянах - благородных создателях и жертвователях, и мышкинских неподражаемых гончарах и резчиках, крестьянах-живописцах. Вы прикоснетесь к прошлому, живущему в вещах XVII-XX вв.

#### **Историко-этнографический музей (под открытым небом)**

Деревянное зодчество представлено богатой коллекцией построек хозяйственного назначения: амбарами, срубами, банями, а также постройками специального назначения: павильон для парка купеческой усадьбы, дом бакенщика и др.

#### **Музей П.А.Смирнова**

Старые семейные фотографии, этикетки, виды старинного Мышкина.

Штофы, полуштофы, бутылки всех видов, рюмки и рюмочки - все говорит о том, что мы в царстве “Смирновской” водки. Создатель русского столового вина № 21 Петр Смирнов взирает на вас с фотографий, подкручивая молодецкий ус.

### **Музей уникальной техники в Мышкине**

В этом музее богатое собрание грузовых и легковых автомобилей военных лет и мирных дорог и сельскохозяйственных агрегатов. Здесь можно увидеть и совсем необычную технику - паровой локомобиль, авиационную турбину, и даже лимонадную и колбасную машины XIX века.

### **Музей "Русские валенки" в Мышкине**

В музее «Русские валенки» можно узнать много интересного о процессе изготовления валенок, о том, как относились к валенкам великие русские государи. Как валенками лечили похмелье, простуду и ревматизм, как по валенкам невесты выбирали жениха.

### **Этнографическая экспозиция "Превращения льняного семечка"**

Гости узнают о том как из маленького льняного семечка вырастает лен, из стебелька делают нити, ткют льняное полотно и шьют одежду. Какими куклами играли наши прабабушки, как куколок мастерили и для чего они служили и мастер-класс по изготовлению льняной куклы.

### **Мельница и дом мельника**

В XIX веке в Мышкине было несколько мельниц. Самая большая принадлежала главному городскому богатею Тимофею Чистову. Эта мельница работала вплоть до 70-х годов XX века, и сейчас ее механизмы достаточно хорошо сохранились.

### **Мышкинская картинная галерея**

Уже не первый год принимает посетителей городская Картинная галерея, которая разместилась на крутом берегу Никольского ручья, в здании бывшей женской Гимназии.

### **Центр ремёсел «Мышгород»**



При Центре ремёсел «Мышгород» организован музей живых ремесел с кузницей, гончарной и стекольной мастерской, где прямо на глазах восторженных зрителей в руках мастеров–ремесленников обыкновенная глина, железо или стекло превращается в готовое изделие, в котором собрана красота, тепло рук и душа мастера.

### **Историко-культурный музей семейных коллекций г. Мышкина - Православный Мышкин**

История г. Мышкина в зеркале семейных архивов православных мышкинцев середины 19-го - начала 20-го веков.

### **Музей Учемского края**

Село Учма и его окрестности являются комплексом исторических мест, включающим группу объектов, начиная от стоянки каменного века на берегу реки Учемки, продолжая местами деяний Святого Кассиана и созданной им обители.

### **Этнографический музей кацкарей**

Сейчас Музей кацкарей – это уже три крестьянские избы с хозяйственными постройками, более десяти сотрудников. Наши кацкие избы для средней полосы России типичны, но экспозиции в них наполнены местным, кацким, колоритом, а потому неповторимы. Музей – настоящая энциклопедия крестьянской жизни от «А» до «Я», причём экспозиции постоянно уточняются и совершенствуются; сколько бы раз вы ни побывали, обязательно найдёте что-то новое.

### **Объекты культурного наследия Мышкина**

#### **Объекты культурного наследия федерального значения:**

Присутственные места; конец XIX в.

Дом Серебряковых; конец XIX в.

Усадьба П. Е. Чистова; 1830—1850 гг.

Усадьба Т. В. Чистова; 1830—1850 гг.

Селище (памятник археологии); X—XII вв.

#### **Объекты культурного наследия регионального значения:**

Храмовый комплекс Никольского собора; 1766—1837 гг.

Земская уездная управа; 1840—1860 гг.

Собор Успения Богородицы; 1805—1820 гг.

Дом Литвинова; 1850 гг.

Дом Пожаловых; 1850 гг.

**Для туристов в Мышкине существуют следующие пансионаты и гостиницы.**

### **Пансионат "Лесная сказка"**

Пансионат "Лесная сказка" утопает в природном сосновом бору на окраине компактного по планировке Мышкина. Главное достоинство этого места отдыха – великолепный по чистоте и свежести воздух соснового бора. Близость Волги и климат, характерный для средних российских широт, позволяет северянам наслаждаться полноценным отдыхом без длительного периода акклиматизации.

### **Гостиничный комплекс "Саммит"**

Гостиничный комплекс "Саммит" расположен в живописном месте на берегу реки Волга, в 10 метрах от воды. Территория комплекса захватывает береговую линию, из номеров открывается прекрасный вид. В непосредственной близости расположен причал круизных теплоходов, а на территории летнего кафе растет исторический дуб, с которым связана легенда возникновения г. Мышкин. Все это делает гостиничный комплекс необычайно привлекательным как для российских и зарубежных туристов, так и для проведения корпоративных мероприятий.

### **Гостиница "Кошкин дом" и ресторан "Мышеловка"**

Гостиница удобно расположена в самом центре города, в двух шагах от Успенской площади и собора. Имеется бесплатная автомобильная стоянка.

### **Гостиница "Мышкино подворье"**

На высоком берегу Волги, в живописном сосново-березовом лесу, недалеко от старого русского города Мышкина, расположилась уютная загородная гостиница под названием «Мышкино подворье».

### **Гостевой дом «На Лесной»**

Гостиница может разместить в настоящее время до 40 человек, в ближайшем будущем номерной фонд отеля будет увеличен и появится возможность принять до 60 человек. В распоряжении проживающих - парковка для автомобилей. Оплату за проживание в гостинице можно произвести по безналичному расчету. Предусмотрено заблаговременное бронирование мест с оплатой 20%.

### **Гостевой дом «Волга»**

Находится в самой живописной части города: с одной стороны - сосновый бор, с другой - река Волга (от центра 3 минуты на автомобиле). К Вашим услугам стандартные одно-, двух и трёх местные номера, а так же номера повышенной комфортности. Гости могут пользоваться общей кухней, расположенной на первом этаже.

### **МУП "Мышкинский центр туризма"**

МУП «Мышкинский центр туризма» занимается приемом и экскурсионным обслуживанием круизных теплоходов, туристических автобусов, индивидуальных туристов, организацией экскурсионных программ в г. Мышкин, организацией экскурсионных программ на территории Мышкинского района: д. Мартыново, с. Учма, с. Богородское. с. Мерга, организацией фольклорных и культурно-развлекательных программ для приёма туристов.

**Туризм – приоритетное направление развития Мышкинского муниципального района. Его административный центр г. Мышкин является классическим городом русской провинции. Это город-музей, хорошо сохранивший старинную купеческую застройку и свой особый уклад жизни. Наличие около 20 уникальных объектов туристского показа позволяет претендовать городу на общественное признание его статуса - провинциальная музейная столица. Главным же брендом города является его имя, полученное согласно легенде за спасение мышкой от укуса змеи князя Мстиславского. Гордость Мышкина - единственный в мире музей Мыши.**