



**ВКР: «Разработка туристского продукта по региону, обладающему объектами  
Всемирного культурного наследия ЮНЕСКО»**

**Проектная глава ВКР: Разработка туристического продукта с  
использованием объектов всемирного культурного наследия ЮНЕСКО**

Глава III. Разработка туристического продукта с использованием объектов  
всемирного культурного наследия ЮНЕСКО

3.1. Общие сведения о регионе

3.2. Программа тура

3.3 Расчет стоимости тура и экономическое обоснование нового туристского  
продукта

## Глава III. Разработка туристического продукта с использованием объектов всемирного культурного наследия ЮНЕСКО

### 3.1. Общие сведения о регионе

Планируется организовать тур, который будет иметь название «Объекты всемирного наследия ЮНЕСКО г. Москвы и Московской области». В московской области планируется посетить объект всемирного наследия: Церковь Вознесения в с. Коломенское, которое расположено в 80 км. от Москвы. В Москве объектами всемирного наследия являются: Московский Кремль и Красная площадь и Ансамбль Новодевичьего монастыря. Рассмотрим кратко общие сведения о регионе- Москва и с. Коломенское Московской области.

Москва - столица России и один из субъектов федерации, находится в центре европейской части России. Наиболее населённый город России и Европы, один из крупнейших городов мира. Входит в число городов Золотого кольца России. Город расположился на Москва- реке в среднем течении. Москва стоит на семи холмах, имеет радиальную структуру застройки и дорог. Город часто называют «Третьим Римом», следующим за Римом и Константинополем соответственно. Численность населения Москвы по состоянию на 2012 г. составила 11980 тыс. чел., рис.3.1.

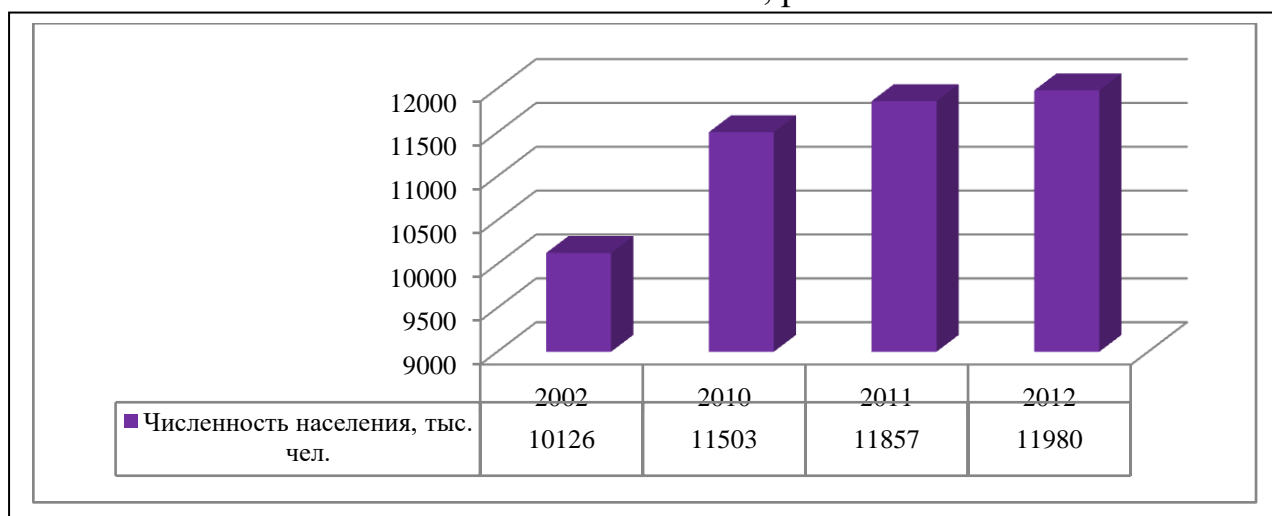


Рис. 3.1. Динамика численности Москвы с 2002-2012г.г.

<sup>1</sup> Россия в цифрах. Статистический сборник. 2013 г.[Электронная версия]. Официальный сайт федеральной службы статистики РФ

Москву можно разделить на несколько основных районов, в общем совпадающих с соответствующими административными округами и районами города, табл.3.1.

Москва - город с традиционной радиально-кольцевой структурой, которой до последнего времени застройка следует практически с религиозной верностью. Впрочем, в последнее время появились планы постройки хордовых магистралей, которые могут несколько изменить направление движения. Центральные кольца появились в Москве исторически - как крепостные стены города по мере его роста<sup>2</sup>. Начиная от центра, они идут в следующем порядке:

Кольцо центральных площадей - на месте стен, ограничивающих самую старую часть города, Китай-город. Остаток крепостных стен сохранился в районе станции метро "Китай-город". Как и следующее кольцо, скорее представляет из себя полукольцо, опирающееся на Москва-реку, впрочем, набережную Москва-реки можно представить замыканием этого кольца. Названия площадей по часовой стрелке: Боровицкая (Боровицкие ворота Кремля, вход в Грановитую палату), Манежная, откуда проще всего попасть на Красную площадь, Театральная (Большой театр), Лубянка, Новая, Старая.

Бульварное кольцо - полукольцо, опирающееся на Москва-реку. Проходит на месте границ так называемого Белого Города, а названо так, потому что на всех улицах разбиты бульвары. Среди них можно упомянуть Чистопрудный бульвар, как любимое место отдыха москвичей, однако все остальные бульвары вовсе не уступают ему в этом.

Садовое кольцо - названо так по дачным участкам (садам), которые были разбиты за пределами Садового кольца во время его формирования. Садовое кольцо примерно ограничивает город таким, как он был в начале 20 века, и большинство исторических памятников располагается в его пределах, тогда как за его пределами, подавляющая часть территории - это жилые районы, промышленные территории и парки. Сейчас Садовое Кольцо - это транспортная

---

<sup>2</sup> М.М.Гориеков. История Москвы т.2 Из-во «Мосгорархив» 1996г.

магистраль, с большим количеством развязок, которые впрочем не спасают ее от пробок.

Таблица 3.1

### Основные районы Москвы

№ п/п	районы	Характеристика района
1	Центр Москвы	часть города, расположенная внутри и вокруг Садового кольца. Основная историческая застройка, большое количество памятников, достопримечательностей и объектов. Наиболее привлекательна для туристов и путешественников. Включает территории Московского Кремля и Китай-города, застройку внутри Бульварного кольца, районы Арбат, Красная Пресня, Замоскворечье, Хамовники, Таганка, Тверская, Мещанский, Красносельская и Басманная.
2	Север Москвы	часть города от Центра Москвы до МКАД, ограниченная Ленинградским проспектом, Ленинградским шоссе и Химкинским водохранилищем с одной стороны и железнодорожными путями Савеловского направления с другой. Основные радиальным магистрали: Ленинградское, Дмитровское и Коровинское шоссе. Районы - Аэропорт, Сокол, Беговая, Тимирязевский, Савеловский, Коптево, Ховрино, Левобережная, Войковский, Головинский, Дмитровский, Бескудниково, Дегунино.
3	Северо-Восток Москвы	часть города от центра города до МКАД, ограниченная железнодорожными путями Савёловского направления МЖД с одной стороны и западной границей парков Сокольники и Лосиный остров с другой. Основные магистрали Северо-Востока - Алтуфьевское и Ярославское шоссе. Районы - Лианозово, Бибирево, Алтуфьево, Отрадное, Свиблово, Медведково, Бабушкино, Ярославка, Ростокино, Лосиный остров, Марфино, Останкино, Алексеевский, Бутырский и Марьино Роша.
4	Восток Москвы	часть города от Центра Москвы до МКАД, сосредоточенная вокруг Щёлковского шоссе и шоссе Энтузиастов. С севера граничит с Северо-Востоком Москвы по внешней границе парков Сокольники и Лосиный остров, с юга границы определены железнодорожным путям Казанского направления МЖД. Районы Сокольники, Богородское, Метрогородок, Гольяново, Измайлово, Преображенка, Соколиная гора, Перово, Новогиреево, Ивановское, Кусково и Вешняки.
5	Юго-Восток Москвы	часть города от центра до МКАД, сосредоточенная вокруг Рязанского и Волгоградского проспектов и Люблинской улицы. Располагается с севера от железнодорожных путей Казанского направления до нижнего течения Москвы-реки на юге. Районы - Рязанка, Лефортово, Нижегородская, Текстильщики, Южный порт, Печатники, Люблино, Марьино и Капотня.
6	Юг Москвы	часть города от центра до МКАД, вдоль Каширского и Варшавского шоссе. От Москвы-реки ниже Б.Краснохолмского моста до восточной границы Битцевского лесопарка. Районы - Даниловский, Донской, Нагатино-Садовники, Нагатинский затон, Нагорный, Москворечье, Сабурово, Братеево, Царицыно, Чертаново, Орехово-Борисово, Зябликово и Бирюлёво.
7	Юго-Запад Москвы	часть города от Центра Москвы до МКАД, вдоль Севастопольского, Ленинского проспекта проспекта Вернадского и Профсоюзной улицы. Находится от Варшавского шоссе и Битцевского лесопарка до Мичуринского проспекта. Районы - Зюзино, Котловка, Ясенево, Академический, Гагаринский, Черемушки, Коньково, Теплый Стан, Ломоносовский, Обручевский, Воробьёвы горы, Проспект Вернадского, Тропарёво-Никулино.
8	Запад Москвы	часть города от центра города до МКАД, от Мичуринского проспекта до верхнего течения Москвы-реки и южной границы Троице-Лыковского лесопарка. Основные радиальные магистрали: Кутузовский проспект с Можайским и Рублевским шоссе. Районы - Дорогомилово, Раменки, Фили-Давыдково, Очаково-Давыдково, Филевский парк, Крылатское, Кунцево, Можайский.
9	Северо-Запад Москвы	часть города от центра города до МКАД, от Москвы-реки в верхнем течении до Ленинградского направления: одноименных шоссе и проспекта и Химкинского водохранилища. Основные магистрали: Волоколамское и Звенигородское шоссе. Районы - Мневники, Хорошево, Строгино, Троице-Лыково, Покровское-Стрешнево, Тушино и Щукино. Также в состав Москвы входят многие районы из Ближнего Подмосковья и город Зеленоград.

Кольцевая линия метро - единственная линия Московского Метро, движущаяся в кольцевом направлении, примерно совпадающая по направлению с Садовым Кольцом, однако делающая несколько отступлений от него (во внешнюю сторону), чтобы достичь большинства железнодорожных вокзалов Москвы. Это одна из самых загруженных линий метро.

Третье Транспортное Кольцо - транспортная магистраль, построенная на рубеже 20 и 21 веков для разгрузки центра. Как показала практика, для московского движения это оказалось недостаточно, и пробки существуют и на третьем кольце. Как правило, третье кольцо проходит на расстоянии одной станции метро от Кольцевой линии метро, и также мимо Рижского и Савеловского железнодорожных вокзалов. В Лефортово проходит через Лефортовский тоннель.

Малое московское железнодорожное кольцо - грузовая железнодорожная магистраль, частично совпадающая по направлению с ТТК (на Юго-Западе), но потом значительно уходящая от него. Пассажирского движения на ММЖД нет, но рассматриваются планы по введению городской электрички.

Московская Кольцевая Автодорога (МКАД) - граница города до примерно 1980х годов, после которых к городу стали присоединять территории за кольцом. В 90х годах 20 века полностью перестроено, так что стало фактически лучшей скоростной магистралью в России. При перемещении на большие расстояния по Москве, как правило движение через МКАД, несмотря на увеличивающееся расстояние, является наиболее быстрым и комфортным<sup>3</sup>.

Москва обладает многопрофильной транспортной системой. Несмотря на её постоянное развитие, транспорт работает на пределе своих возможностей, особенно наземный в условиях дорожного трафика. Пробки в Москве являются настоящей проблемой, скорость движения может измеряться единицами километров в час. Это в обязательном порядке следует учитывать при планировании передвижений по городу, особенно при отъезде или отлёте по

---

<sup>3</sup> Ильин М. , Моисеева Т. Москва и Подмосковье. Справочник-путеводитель. М.2009г.

расписанию, выезжать далеко заранее или пользоваться надежными видами транспорта, например метро или электричками<sup>4</sup>.

В городе существует 9 железнодорожных вокзалов, расположенных, как правило, совместно со станциями метро Кольцевой линии, табл.3.2.

Таблица 3.2

### Железнодорожные вокзалы Москвы

№ п/п	вокзалы	расположение
1	Ленинградский вокзал	находится на площади Трех вокзалов, ст.м. Комсомольская, на вокзал прибывают поезда следующие с северо-западного направления (Тверь, Санкт-Петербург, Петрозаводск, Мурманск, Псков, Новгород и другие). Международные поезда приходят из Хельсинки (Финляндия) и Таллинн (Эстония). Электрички направлением на Тверь, Конаково, Клин и прочие.
2	Казанский вокзал	находится на площади Трех вокзалов, ст.м. Комсомольская, на вокзал прибывают поезда следующие с восточного и юго-восточного направления (Нижний Новгород, Казань, Пенза, Ульяновск, Уфа, Оренбург, Барнаул, Челябинск и другие города). Также поезда прибывают со станций БАМа. Международные поезда приходят из Киргизии и Казахстана. Электрички до Рязани, Коломны, Егорьевска, Шатуры и других станций направления.
3	Ярославский вокзал	находится на площади Трех вокзалов, ст.м. Комсомольская, на вокзал прибывают поезда следующие с северного направления (Архангельск, Сыктывкар, Вологда, Воркута, Киров и другие) и восточного направления из Сибири и Дальнего Востока (станции Транссиба и БАМа). Международные поезда приходят из Улан-Батора (Монголия), Пекина (Китай) и Пхеньяна (КНДР). Электрички до Мытищ, Сергиева Посада, Александрова, Ростова и Ярославля.
4	Курский вокзал	находится рядом со ст.м. Курская. Обслуживает поезда южного направления (Крым, Кавказ). Электрички отправляются до Подольска, Серпухова, Тулы, а также на восток до Владимира.
5	Киевский вокзал	находится рядом со ст.м. Киевская. Обслуживает поезда юго-западного направления со стороны Брянска. На международных поездах можно попасть с территории Украины (Киев, Одесса, Львов и прочие), Молдавии, Болгарии, Сербии, Греции, Хорватии. Электрички отправляются до Нарофоминска, Малоярославца, Калуги и других станций направления. Вокзал обслуживает аэроэкспресс до аэропорта Внуково.
6	Савёловский вокзал	один из двух вокзалов, находящихся в стороне от Кольцевой линии метро, ст.м. Савёловская. В последнее время вокзал не обслуживает поезда дальнего следования. На электричках, в том числе экспрессах, можно приехать в Москву с северного направления из Дубны, Дмитрова, Савёлово.
7	Белорусский вокзал	находится рядом со станцией метро Белорусская. Обслуживает поезда преимущественно западных направлений. Наиболее «международный» вокзал столицы. С территории России на Белорусский вокзал можно приехать из Смоленска и Калининграда. После перевода поездов с Савёловского вокзала, отсюда отправляются пассажирские составы в Углич и Рыбинск. Вокзал является конечным пунктом для поездок из Берлина, Варшавы, Праги, Минска, Бреста и других городов Европы, зачастую составы формируются из прицепных вагонов с разных направлений. С вокзала также отправляются электрички в сторону Одинцово, Кубинки, Звенигорода, Можайска, Гагарина и Вязьмы. Вокзал обслуживает аэроэкспресс до Шереметьево-2.

<sup>4</sup> Бусева-Давыдова И.Л. и др. Москва: Архитектурный путеводитель. – М., 1997.

8	Павелецкий вокзал	находится на одноименной площади на Садовом кольце рядом со станцией метро Павелецкая. Поезда дальнего следования отправляются на юго-восток в Поволжье (Саратов, Волгоград, Астрахань), на Кавказ (Ставрополь, Баку, Махачкала). На электричках можно доехать до Каширы, Ожерелье, Узунуво. Аэроэкспресс следует до аэропорта Домодедово (время поездки - 40 - 45 минут).
9	Рижский вокзал	один из двух вокзалов, находящихся в стороне от Кольцевой линии метро, ст.м.Рижская. В последнее время вокзал имеет малое количество обслуживаемых поездов дальнего следования. Он является конечным пунктом для поездов из Великих Лук, Посини и Риги (Латвия). С Рижского вокзала отправляются электрички в западном направлении в сторону Волоколамска, Шаховской и прочих станций.

Климат Москвы умеренно-континентальный с холодными продолжительными зимами и теплым (иногда жарким) летом. Зима начинается в начале ноября и кончается в конце марта- начале апреля.

Достопримечательности Москвы многочисленны и разнообразны, табл.

3.3.

Таблица 3.3

### Достопримечательности Москвы

№ п/п	Достопримечательности	классификация
1	Здания и сооружения	Останкинская башня, (м.ВДНХ), Останкинская башня, (м.ВДНХ), Сталинские высоты, Московский метрополитен, Триумфальная арка и Бородинская панорама, Пашков дом, Лужков мост, Мавзолей В.И. Ленина, Олимпийский комплекс Лужники, Северный речной вокзал, Центральный Московский Ипподром
2	Храмы	Храм Христа Спасителя, Собор Василия Блаженного, Собор Богоявления в Елохове, Храм Рождества Пресвятой Богородицы в Путинках
3	Улицы и площади	Арбат. Главная пешеходная улица города; Тверская. Главная улица Москвы; Сретенка. Одна из немногих показательных московских улиц Столешников переулок. Пешеходная улочка, соединяющая Петровку и Большую Дмитровку; Манежная площадь. Площадь у Манежа перед Кремлем с большим подземным торговым комплексом; Лубянская площадь.
4	Сады и парки	Александровский сад, Усадьба «Кусково»; Государственный музей-заповедник «Царицыно»; Парк Победы, (Парк «Сокольники», Музей-усадьба «Останкино». Сад «Эрмитаж», Московский зоопарк, Чистые пруды, Патриаршие пруды, Парк «Коломенский»,
5	Выставочные территории	ВДНХ (ВВЦ), (м.ВДНХ), Экспоцентр
6	Музеи	Музей изобразительных искусств имени Пушкина, Исторический музей, Музей личных коллекций. Третьяковская галерея. Политехнический музей, Музей Маяковского, Минералогический музей им. Ферсмана.
7	Театры	МХТ им.Чехова, Большой театр, МХАТ им.Горького, Театр «Ленком», Театр «Современник», Театр Сатиры, Театр Оперетты, Цирк на Цветном бульваре, Киноконцертный зал «Пушкинский», Ударник, Октябрь, Художественный и др.

Рассмотрим кратко характеристику Коломенского района Московской области. Район находится на юго-востоке Московской области на расстоянии около восьмидесяти километров как от Москвы, так и от Рязани. Площадь

района составляет 1091 км<sup>2</sup> (19-е место по площади в области). Наибольшая протяжённость с запада на восток — 60 км, с севера на юг — 30 км<sup>5</sup>.

Территория района расположена на северо-восточном склоне Средне-Русской возвышенности в пределах Москворецко-Окской равнины и частично Мещерской низменности и охватывает окраинные земли Заокской равнины. Район граничит с Воскресенским, Егорьевским, Луховицким, Озёрским и Ступинским районами Московской области.

По территории Коломенского района протекает несколько больших и малых рек, относящихся к бассейну реки Оки. Среди наиболее крупных — реки Москва, Ока, Коломенка и Северка. Среди них судоходными являются реки Москва и Ока. Длина участка реки Оки на территории Коломенского района составляет 35 км, а её левого притока реки Москва (в её нижнем течении) — 25 км. Кроме этого, на территории района протекает ещё 17 малых рек 2-го, 3-го и 4-го порядков (по отношению к реке Оке) длиной от 6 до 25 км (реки Коломенка, Северка, Осёнка). На территории района находится 69 больших и малых замкнутых водоёмов и 6 озёр (Пестриковское, Петровское, Троицкое, Васильевское, Литовское, Марьино Роща).

Лесные массивы сочетаются со сложными формами рельефа Окско-Московского междуречья, живописными местами рек Осетра, Москвы, Оки. Всего хвойно-широколиственные леса занимают до 30 % площади территории в правобережье реки Москвы и до 90 % — по левому берегу<sup>6</sup>.

Территория Коломенского района расположена в поясе умеренно-континентального климата, типичного для южной группы районов Московской области. На территории всего района происходит чёткая смена сезонных явлений. Самым холодным месяцем является январь со средней температурой  $-10,5^{\circ}\text{C}$ , а самым тёплым — июнь с температурой  $+18,5^{\circ}\text{C}$ . Среднегодовая температура воздуха положительная. Безморозный период составляет в среднем 126—137 дней.

---

<sup>5</sup> Коломенское: материалы и исследования Вып №11 М., 2008г.

<sup>6</sup> В.Л.Зверев. Москва белокаменная. АНО .центр «Московведение» АО «Московский учебник» М., 2008г.



Средняя годовая норма атмосферных осадков составляет 506 мм в пониженных местах и 516 мм на равнине. Наибольшее количество осадков приходится на весенне-летний период и составляет около 80 % годовой суммы. Максимум осадков приходится на июль—август. Интенсивность осадков превышает 1мм/мин<sup>7</sup>.

В Коломенском районе работают предприятия различных отраслей экономики — промышленность, сельское хозяйство, строительство и другие. Через район проходят магистральные инженерные коммуникации: газопровод Средняя Азия — Центр, газопровод Саратов — Москва, продуктопровод «Рязань—Москва», кольцевой газопровод Московской области, линия электропередачи высокого напряжения. Транспорт Коломенского района: автотранспорт, железная дорога, речной транспорт, аэродромы, табл.3.4.

Таблица 3.4

## Транспорт Коломенского района Московской области

№ п/п	Вид транспорта	характеристика
1	Автотранспорт	Коломенской район имеют развитую сеть автомобильных дорог. По территории района проходит федеральная трасса М5, а значительное большинство населённых пунктов района охвачены сетью автомобильных дорог с твёрдым покрытием. Пассажирские перевозки по району осуществляются с применением рейсовых автобусов и маршрутных такси.
2	Железная дорога	По территории района проходит участок рязанского направления и озёрской ветки Московской железной дороги. Всего на территории Коломны и Коломенского района находится 15 железнодорожных станций и платформ.
3	Речной транспорт	По реке Ока в Коломенском районе осуществляется пассажирские и грузовые перевозки. Река Москва также является судоходной, но по ней осуществляются только грузовые перевозки. Перевозки осуществляет, основанный в 1858 году, «Порт Коломна» — крупнейший и старейший среди портов Московского речного пароходства.
4	Аэродромы	На территории Коломенского района находятся аэродромы: -Коробчеево в селе Коробчеево. На аэродроме работает Коломенский аэроклуб им. Водопьянова и аэроклуб Аэроград. Аэродром в Коробчеево — самый большой аэродром в Московском регионе, используемый для выброски парашютистов.

<sup>7</sup> М.М. Гориеков. История Москвы т.1 Из-во «Мосгорархив» 1995г.

Коломенский район является единым историко-архитектурным ансамблем. В районе сохранилось 101 памятник градостроительства, 25 памятников истории и культуры. Среди наиболее известных: Монастыри и храмы Коломны и района; Бобринев монастырь; Коломенский Кремль; Ильинская церковь в с. Пруссы (XVI век); Усадьба-дача Шервинских в селе Черкизово; Святой источник великомученика Никиты.

Таким образом, рассмотрев территорию Москвы и Коломенского района Московской области, перейдем к описанию программы тура, которую планируется организовать именно в этих районах России.

### 3.2. Программа тура

Рассмотрим подробнее программу тура. Тур называется «Объекты всемирного наследия ЮНЕСКО г. Москвы и Московской области». Объектами всемирного наследия ЮНЕСКО г. Москвы и Московской области » являются: Московский Кремль и Красная площадь, Церковь Вознесения в Коломенском, Ансамбль Новодевичьего монастыря, табл.3.5.

Таблица 3.5

Объекты всемирного наследия ЮНЕСКО г. Москвы и Московской области »

№ п/п	фото	название	Время создания	Год внесения в список
1		Московский Кремль и Красная площадь	XIII—XVII века	1990
2		Церковь Вознесения в Коломенском	XVI век	1994
3		Ансамбль Новодевичьего монастыря	XVI—XVII века	2004

Рассмотрим паспорт тура:

1) Вид тура- Экскурсионный тур – тур, основной направленностью которого являются посещения максимума достопримечательностей, знакомство с историей и культурой Москвы, с объектами всемирного наследия ЮНЕСКО г. Москвы и Московской области.

2) Состав туристов- данный тур интересен населению всех возрастов и национальностей. Больше всего интерес к туру проявляют взрослые, в возрасте от 25 лет, также тур будет интересен подросткам.

3) Продолжительность тура: 2 дня/3 ночи.

Программа тура представлена в табл.3.6.

Таблица 3.6

Программа тура «Объекты всемирного наследия ЮНЕСКО г. Москвы и Московской области»

-//-	Описание
1 ночь	22.00 час. Встреча с гидом на автовокзале Санкт-Петербурга, посадка туристов в автобус. 22.00-8.00 час.- поездка от Санкт-Петербурга- в Москву
1 день	8.00- высадка пассажиров из автобуса и размещение в гостиничных номерах в Москве (в гостинице «Измайлово»). Это свободный день для отдыха туристов после дороги, проведения свободного времени
2 ночь	Отдых туристов в Московской гостинице
2 день	8.00-9.00 Автобусно-пешеходная экскурсия по Москве (осмотр достопримечательностей – Манежная площадь, Набережная, 9.00.-11.00- посещение Ансамбля Новодевичьего монастыря(объект всемирного наследия) 11.00-14.30- Автобусно-пешеходная экскурсия по Москве (осмотр достопримечательностей: Воробьевы горы здание Московского университета, Поклонная гора, Храм Христа Спасителя, центр города, Александровский сад) 15.00-17.00- экскурсия в Московский Кремль и по Красной площади(объект всемирного наследия), 17.00-18.00- поездка в с. Коломенское Московской области 18.00-20.00--посещение Церковь Вознесения в Коломенском(объект всемирного наследия) 20.00-22.00- Свободное время для туристов.
3 ночь	22.00-Посадка пассажиров в автобус 22.00-8.00- возвращение туристов из Москвы в Санкт-Петербург

Таким образом, экскурсионный тур будет рассчитан на 2 дня и 3 ночи. В ходе экскурсии туристы смогут посетить объекты всемирного наследия ЮНЕСКО: Московский Кремль и Красная площадь, Церковь Вознесения в Коломенском, Ансамбль Новодевичьего монастыря. Кроме этого, туристам

будет предложено посмотреть различные достопримечательности Москвы: Манежная площадь, Набережная, Храм Христа Спасителя, Александровский сад, Поклонная гора, Воробьевы горы. Схематично маршрут экскурсии представлен на рис.3.2.

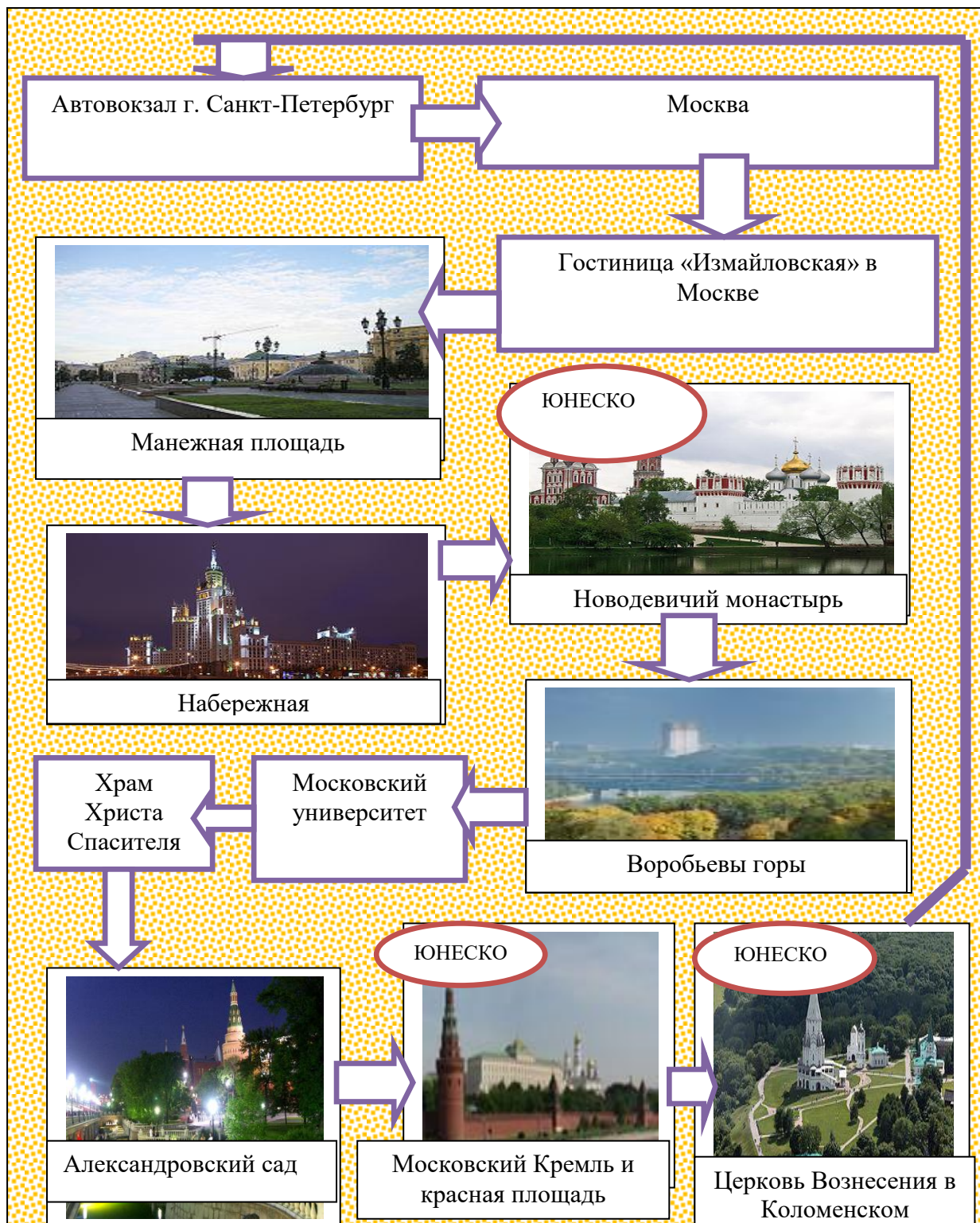


Рис. 3.2. Маршрут тура «Объекты всемирного наследия ЮНЕСКО г. Москвы и Московской области».

Рассмотрим кратко «Объекты всемирного наследия ЮНЕСКО г. Москвы и Московской области», которые предлагается посетить туристам: Ансамбль Новодевичьего монастыря, Московский Кремль и Красная площадь, Церковь Вознесения в Коломенском, Новодевичий женский монастырь – один из выдающихся памятников русской культуры<sup>8</sup>. В 2004 году Новодевичий монастырь включён в список всемирного наследия международной организации ЮНЕСКО, как один из выдающихся памятников культуры<sup>9</sup>. Новодевичий женский монастырь расположен на юго-западе Москвы, в излучине Москвы-реки<sup>10</sup>. Адрес: 119435, г. Москва, Новодевичий проезд, 1 (м. «Спортивная»), рис.3.3.

Новодевичий монастырь (Новодевичий Богородице-Смоленский монастырь) — православный женский монастырь Русской Церкви в Москве. Новодевичий монастырь был основан великим князем Василием III в 1524 году — в честь Смоленской иконы Божией Матери «Одигитрия» — главной святыни Смоленска, в благодарность за овладение Смоленском в 1514 году<sup>11</sup>.

Монастырь расположен на Девичьем поле в излучине Москвы-реки, близ Лужников, в самом конце исторической Пречистенки (в настоящее время Большой Пироговской улицы). Является одновременно действующим монастырём и филиалом Государственного исторического музея<sup>12</sup>. С 2010 - церковный музей Московской епархии РПЦ<sup>13</sup>.

Архитектурный ансамбль Новодевичьего монастыря представлен на рис.3.4.

Центр монастыря — монументальный пятиглавый (первоначально, по-видимому, — девятиглавый, с четырьмя приделами по углам, как у

<sup>8</sup> Аригин В. Легенды и были девичьей обители. — М.: Памятники Отечества, 1994.

<sup>9</sup> Церковь и культурное наследие. В Новодевичьем монастыре открыт церковный музей Журнал Московской Патриархии, № 4 апрель 2011.

<sup>10</sup> Новодевичий монастырь. Путеводитель. — М.: Новодевичий монастырь, 2009.

<sup>11</sup> История Новодевичьего монастыря в Москве // РИА Новости, 10.08.2009.

<sup>12</sup> Монастыри и храмы Московской епархии. — М., 1999.

<sup>13</sup> Новодевичий монастырь. Путеводитель. — М.: Новодевичий монастырь, 2009.






Рис.3.3. Фото Новодевичьего монастыря.



Рис.3.4. Архитектурный ансамбль Новодевичьего монастыря.

Благовещенского собора Московского Кремля) Смоленский собор, в интерьере которого сохранилась фресковая живопись XVI века. Собор был построен по образцу Успенского собора в Кремле<sup>14</sup>. В конце XVII века, в правление царевны Софьи, вокруг Смоленского собора был создан центрический архитектурный ансамбль, в котором собор оказался центром пересечения двух главных осей. Ось «север-юг» образуют две надвратные церкви, а ось «запад-восток» — колокольня и трапезная.

Согласно документу второй половины XVIII века, автором этого ансамбля и создателем большинства сооружений монастыря является зодчий Пётр Потапов — создатель церкви Успения на Покровке, близкой по стилистическим особенностям к постройкам Новодевичьего<sup>15</sup>. Шестиярусная колокольня в нарышкинском стиле высотой в 72 метра (конец XVII), с чередованием ажурных и «глухих» ярусов, в то время самая высокая колокольня в Москве после Ивана Великого. Существует мнение (подтверждённое анализом пропорций), что колокольня должна была быть семиярусной — но не была достроена из-за свержения царевны Софьи в 1689 году<sup>16</sup>.

<sup>14</sup> Монастыри и храмы Московской епархии. — М., 1999.

<sup>15</sup> Аринин В. Легенды и были девичьей обители. — М.: Памятники Отечества, 1994.

<sup>16</sup> Борисенко И. Г. Новодевичий монастырь. — М., 2003.

Крепостные стены и башни были впервые возведены при Борисе Годунове, но в конце XVII века были полностью выстроены заново с башнями, имеющими ажурные завершения<sup>17</sup>.

В 1890-х-1900-х годах архитектором С. К. Родионовым были проведены реставрационные работы по восстановлению зданий и сооружений монастыря. Рядом с монастырём расположены Новодевичье кладбище, Большой Новодевичий пруд и сквер, по берегу пруда проложена аллея, ведущая к белокаменному мосту и скверу<sup>18</sup>. Новодевичий женский монастырь по-прежнему является не только одной из русских святынь, но и музеем и памятником древнерусской архитектуры.

Рассмотрим краткую характеристику экскурсионного объекта Московский Кремль и Красная площадь.

Московский Кремль — древнейшая часть Москвы, главный общественно-политический, духовно-религиозный и историко-художественный комплекс города, официальная резиденция Президента Российской Федерации, рис.3.5 .




Рис.3.5. Московский кремль и Красная площадь.

<sup>17</sup> История Новодевичьего монастыря в Москве // РИА Новости, 10.08.2009.

<sup>18</sup> История Новодевичьего монастыря в Москве // [Электронная версия] РИА Новости, 10.08.2009.



Расположен на высоком левом берегу Москвы-реки — Боровицком холме, при впадении в неё р. Неглинной. В плане Кремль — неправильный треугольник площадью 27,5 га. Южная стена обращена к Москве-реке, северо-западная — к Александровскому саду, восточная — к Красной площади. Адрес: Москва, Красная площадь. Волхонка ул.,  $\frac{3}{4}$ . Ближайшие станции метро: Кропоткинская, Парк Культуры (кольцевая), Парк Культуры (Сокольническая), Спортивная, Фрунзенская.

Основные события Московского Кремля:

В 1485-95 гг. был построен новый Кремль из красного кирпича.

В 1990 году комплекс Московского Кремля и Красной площади были включены в состав списка всемирного культурного наследия ЮНЕСКО.

С 1918 года здесь стали проводиться парады и демонстрации трудящихся. Отсюда 7 ноября 1941 года наши солдаты уходили на передовую. 24 июня 1945 года на Красной площади в Москве прошёл Парад Победы<sup>19</sup>.

Рассмотрим подробнее архитектуру Московского Кремля. Существующие стены и башни были построены в 1485—1516 годах. Общая протяжённость стен — 2235 м, высота от 5 до 19 м, толщина — от 3,5 до 6,5 м. В плане стены образуют собой неправильный треугольник. Верх стены украшен зубцами в форме ласточкиного хвоста, всего зубцов по верху стены — 1045. Большинство зубцов имеет щелевидные бойницы. В стенах устроены широкие, перекрытые арками амбразуры. С наружной стороны стены гладкие, с внутренней — оформлены арочными нишами — традиционный приём, призванный облегчить и упрочнить конструкцию сооружения. Вдоль стен расположено 20 башен. 3 башни, стоящие в углах треугольника, имеют круглое сечение, остальные — квадратное. Самая высокая башня — Троицкая, она имеет высоту 79,3 м. Большинство башен выполнено в едином архитектурном стиле, приданном им во второй половине XVII века. Из общего ансамбля

---

<sup>19</sup> Московский летописец: Сборник. Вып. 1. – М., 1988.

выделяется Никольская башня, которая в начале XIX века была перестроена в псевдоготическом стиле.

В 1485—1516 годах строительство стен Кремля возглавляли зодчие Антон Фрязин, Марко Фрязин, Пьетро Антонио Солари и Алевиз Фрязин Старый. Кирпичные стены ставились по линии белокаменных, с небольшим отступлением наружу. Начиная от Спасской башни территория Кремля была увеличена в восточном направлении. Первой в 1485 году с южной стороны была заложена Тайницкая башня, а уже через пять лет вся южная часть крепости была построена. Для строительства стен и башен использовался крупный (30х14х17 см или 31х15х9 см.) кирпич весом до 8 кг каждый. Из кирпича выкладывались лицевые стенки, которые заполнялись белым камнем. Самые высокие стены были возведены вдоль Красной площади, где отсутствовала естественная водная преграда.

Всходы на стены имели Спасская, Набатная, Константино-Еленинская, Троицкая, Боровицкая, Благовещенская и Петровская башни.<sup>1</sup> Изначально внутри стены через все башни имелся сквозной проход, перекрытый цилиндрическими сводами. Большая часть прохода была со временем засыпана строительным мусором, сохранился участок между Константино-Еленинской и Набатной башнями. Существовали также тайники и проходы под стенами, в ряду случаев выходившие далеко за линию укреплений.

В начале XVIII века Неглинная была отведена дальше от стен. Для установки новых пушек на башнях были растёсаны бойницы. Тогда же сгорели изначально существующие тёсовые кровли стен. В 1702—1736 годах для постройки Арсенала была разобрана часть стены, позднее восстановленная. В 1771—1773 годах для строительства Кремлёвского дворца по проекту В. И. Баженова также разбиралась часть южной стены между Беклемишевской и Благовещенской башнями, которая позднее была восстановлена. В 1802—1805 годах осуществлялся капитальный ремонт башен, в ходе которого почти все отводные стрельницы были разобраны. Война 1812 года нанесла стенам тяжёлый урон, особенно пострадали Никольская башня,

башни и стены вдоль Неглинной. Ремонт и восстановление укреплений проводились с 1817 по 1822 годы. В ходе ремонтных работ к внешнему облику Боровицкой и Водовзводной башен были добавлены псевдоготические детали декора. В 1866—1870 годах была проведена реставрация стен и башен Кремля архитекторами Н. А. Шохиним, П. А. Герасимовым, Ф. Ф. Рихтером, которые стремились придать постройкам их первоначальный вид. В процессе реставрации с Боровицкой башни исчезли псевдоготические декоративные детали, однако многие элементы подлинных деталей стен и башен Кремля были утрачены и заменены неточными копиями. Ущерб башням и стенам был нанесён в ходе переделок второй половины XIX века в ходе приспособления их помещений под хозяйственные нужды. Пострадавшие в ходе революции Никольская и Беклемишевская башни были отремонтированы в 1918 году. Обследование и частичная реставрация стен проводилась в 1931—1936 годах. В 1935—1937 годах на пяти башнях были установлены рубиновые пятиконечные звёзды. Следующая реставрация стен и башен Кремля проводилась в 1946—1953 годах, в ходе которой были очищены и отремонтированы прясла стен, восстановлены бойницы и парапеты, раскрыты детали на ряде башен, верхи Спасской, Троицкой и Никольской башен обиты листовой медью<sup>20</sup>.

На территории Кремля действуют следующие организации: Федеральная служба охраны, Государственный Кремлёвский дворец (Дворец съездов), Большой Кремлёвский дворец, Государственный историко-культурный музей-заповедник «Московский Кремль», Комбинат питания «Кремлевский» и др., табл.3.7.

Рассмотрим интересные факты Московского Кремля. Кремль — самая крупная крепость на территории Европы, сохранившаяся и действующая до наших дней. Зубцы стены Кремля в виде «ласточкиного хвоста» имеют тот же вид, что и отличительные зубцы замков итальянских гибеллинов. Мы привыкли к тому, что стены Кремля красные, однако с XVIII в. до начала XX в. его стены,

---

<sup>20</sup> Пыляев М. Старая Москва. — М., 1995.

по историческим описаниям и живописным изображениям, окрашивали в белый цвет.

Таблица 3.7

### Организации, которые действуют в Кремле

№ п/п	Организации
1	Федеральная служба охраны — выполняет функции по охране высших должностных лиц государства.
2	Официальный рабочий кабинет президента России — находится в Сенатском дворце и резервный в 14-м корпусе.
3	Государственный Кремлёвский дворец (Дворец съездов) — место проведения различных мероприятий.
4	Большой Кремлёвский дворец — место проведения официальных церемоний (вручение государственных наград, верительных грамот и др.) с участием президента РФ.
5	Русская православная церковь — использует Архангельский, Благовещенский и Успенский соборы и Церковь Ризоположения.
6	Государственный историко-культурный музей-заповедник «Московский Кремль».
7	Комбинат питания «Кремлевский» обеспечивает проведение государственных приемов, протокольных мероприятий и торжеств на территории Московского Кремля.

В наше время стены Кремля периодически подкрашивают красной краской. В 1941 году в целях маскировки под жилую застройку на стенах Кремля были нарисованы окна. Консалтинговая группа «Апхилл» провела оценку Московского Кремля. Стоимость Кремля как объекта недвижимости (с учётом социально-культурной ценности) по состоянию на ноябрь 2012 года составила 1,5 триллиона российских рублей (50 миллиардов долларов США)<sup>21</sup>.

Красная площадь — главная площадь Москвы, расположенная в центре радиально-кольцевой планировки города между Московским Кремлём (к западу) и Китай-городом (на восток). От площади к берегу Москвы-реки ведёт покатый Васильевский спуск.

Площадь расположена вдоль северо-восточной стены Кремля, между Кремлёвским проездом, проездом Воскресенские ворота, Никольской улицей, Ильинкой, Варваркой и Васильевским спуском к Кремлёвской набережной.

<sup>21</sup> Московский Кремль оценили всего в \$50 млрд.[электронная версия] . Деловой портал BFM.ru

Выходящие на площадь улицы далее разветвляются и вливаются в основные магистрали города, ведущие в разные концы России<sup>22</sup>.

На площади расположены Лобное место, памятник Минину и Пожарскому, Мавзолей В. И. Ленина, рядом с которым Некрополь у Кремлёвской стены, где захоронены деятели (в основном политические и военные) Советского государства. К западу от площади находится Московский Кремль, к востоку — Верхние (ГУМ) и Средние торговые ряды, к северу — Исторический музей и Казанский собор, к югу — Храм Василия Блаженного (Покровский собор). Уникальный архитектурный ансамбль площади состоит под охраной ЮНЕСКО как памятник Всемирного наследия.

Площадь, вымощенная брусчаткой, является пешеходной зоной. Автомобильное движение по площади запрещено с 1974 года. Общая длина Красной площади — 330 метров, ширина — 70 метров, площадь 23 100 м².

В ходе экскурсии туристы познакомятся с историей Красной площади, услышат интересный рассказ о могучих кремлевских стенах, увидят мавзолей В.И. Ленина, исторический музей, действующую православную церковь Казанской Божьей Матери и посетят храм Василия Блаженного (Покрова Божией Матери).

Церковь Вознесения Господня расположена в с Коломенское Московской области (80 км от Москвы). Церковь Вознесения Господня Это православный храм Даниловского благочиния Московской епархии. Храм расположен в районе Нагатинский Затон, Южного административного округа города Москвы, в бывшем подмосковном селе Коломенское. Храм является шедевром мировой архитектуры, первым каменным шатровым храмом в России. Здание входит в комплекс музея-заповедника «Коломенское»; Всемирное наследие ЮНЕСКО (с 1994 года). Храм был вновь освящён 8 декабря 2000 года; с 1994 года в церковном отношении имеет статус храма Патриаршего подворья. В конце 2007 года была окончена

---

<sup>22</sup> Москва в зеркале веков. Сборник статей. — М., 2007г.

реставрация, и подклетный ярус храма был открыт для посещений. Фото Храма представлено на рис.3.6.

Рассмотрим кратко Архитектуру Храма. В храме наряду с шатром были применены пристенные пилоны, что позволило построить огромное здание невиданных пропорций, с «летающей» архитектурой. Постройка была осуществлена с размахом и значительными материальными затратами. В истории русского зодчества храм остался произведением, с точки зрения его формального совершенства, единственным и неповторимым<sup>23</sup>.



Рис.3.6. Церковь Вознесения Господня в Коломенском.

Церковь выполнена из кирпича с многочисленными белокаменными элементами декора в виде центрического храма-башни; её высота составляет 62 метра. План представляет собой равноконечный крест. Внутреннее пространство храма сравнительно невелико — чуть более 100 квадратных

<sup>23</sup> Гаврилов С. А. Церковь Вознесения в Коломенском — исследования 1972—1990 годов

метров. Вокруг храма расположена двухъярусная галерея-гульбище с тремя высокими лестницами-всходами. На фасадах углы церкви оформлены вытянутыми плоскими пилястрами с капителями в духе раннего Возрождения. Между ренессансными пилястрами сделаны остроконечные готические вимперги. На основной крестообразный объём церкви поставлен восьмерик, в нижней части оформленный рядами больших килевидных арок в традиционном московском стиле, а выше украшенный сдвоенными ренессансными пилястрами. Храм перекрыт шатром с чётко выделенными рёбрами<sup>24</sup>.

Таким образом, проведенное исследование показало, что тур под названием: «Объекты всемирного наследия ЮНЕСКО г. Москвы и Московской области», имеет основную цель- ознакомить туристов с объектами всемирного наследия: Ансамбль Новодевичьего монастыря, Московский Кремль и Красная площадь, Церковь Вознесения в Коломенском. Кроме этого, туристам будет предложено посмотреть основные достопримечательности Москвы: Манежная площадь, Набережная, Воробьевы горы, здание Московского университета, Поклонная гора, Храм Христа Спасителя, Александровский сад.

Тур рассчитан на 2 дня и 3 ночи. У туристов будет также время для отдыха и питания. Тур является экскурсионным, рассчитан на население любых возрастов, для детей, подростков и взрослых. Объекты всемирного наследия – имеют большое историческое значение и проведение экскурсий по этим объектам, позволит повысить культурный уровень населения.

Для того, чтобы определить насколько эффективна организация данного тура, необходимо рассчитать экономическую эффективность данного мероприятия.

---

<sup>24</sup> Памятники архитектуры Москвы. Окрестности старой Москвы. Научный редактор издания А. И. Комеч. — Москва: «Искусство-XXI век», 2007

### 3.3 Расчет стоимости тура и экономическое обоснование нового туристского продукта

Экономическая эффективность тура выражается в увеличении показателей прибыли рентабельности. Прибыль образуется в результате выручки предприятия за минусом затрат на мероприятие. Затратами тура являются: оплата транспортных расходов, оплата заработной платы водителю и экскурсоводу. Выручка от продажи тура образуется в результате продажи одного или нескольких туров по определенной цене. Рассчитаем, сколько будет стоить тур: «Объекты всемирного наследия ЮНЕСКО г. Москвы и Московской области». Так как тур состоит из посещения трех основных объектов всемирного наследия: Московский Кремль и Красная площадь, Церковь Вознесения в Коломенском, Ансамбль Новодевичьего монастыря; а также посещения достопримечательностей Москвы: Манежная площадь, Набережная, Воробьевы горы, здание Московского университета, Поклонная гора, Храм Христа Спасителя, Александровский сад, проведем расчет цены каждого мероприятия в отдельности исходя из среднеотраслевых цен, которые используют другие туристические компании, табл.3.8.

Таблица 3.8

Расчет цены экскурсий тура «Объекты всемирного наследия ЮНЕСКО г. Москвы и Московской области»

№ п/п	Основные объекты экскурсии	Продолжительность	Цена на 1 человека, руб.
1	Красная площадь и Московский Кремль	2 часа	900
2	Новодевичий монастырь	2 часа	1500
3	Церковь Вознесения в Коломенском	2 часа	700
4	Автобусно-пешеходная экскурсия по достопримечательностям Москвы	4,5 часа	2000
5	Общая стоимость достопримечательностей	10,5 час	5100

Таким образом, цена за посещение достопримечательность составляет 5100 руб. на одного человека. Кроме этого, в состав тура также включаются поездка из Санкт-Петербурга в Москву и обратно, а также размещение в



гостиничных номерах. Это сопутствующие услуги тура, расчет стоимости этих услуг представлен в табл.3.9.

Таблица 3.9

## Расчет стоимости сопутствующих услуг тура

№ п/п	Вид услуг	продолжительность	Цена на 1 человека, руб.
1	Поездка и Санкт-Петербурга в Москву	10 час	1500
2	Поездка из Москвы в Санкт-Петербург	10 час	1500
3	Оплата за гостиничный номер	24 часа	2500
	итого		5500

Таким образом, общая стоимость тура на одного человека составляет  $5500+5100=10500$  руб.

В цену тура включаются затраты на заработную плату экскурсоводу и водителю. Оплата за гостиничный номер производится в сумме 2500 руб. на человека. В данном случае вся сумма направляется в гостиницу и туристическая фирма на эту стоимость не прибавляет проценты, т.е. не предусмотрено получение прибыли от размещения туристов в гостиничных номерах.

Таким образом, туристическая компания получает прибыль от доставки туристов из Санкт-Петербурга в Москву и обратно и от проведения различных мероприятий (экскурсии по достопримечательностям Москвы и по объектам Всемирного наследия ЮНЕСКО).

Проведем расчет общей выручки от реализации тура и прибыли которую получит компания. Планируется, что на тур рассчитан на 30 человек туристов, соответственно общая выручка от реализации тура составит  $30 \times 10500 = 315000$  руб.

При этом важно отметить, что расходы на гостиницу в сумме 2500 с человека- они включаются в общую стоимость тура, и составляют  $2500 \times 30 = 75000$  руб. С этой суммы компания не будет иметь прибыли, так как для того, чтобы туристическая компания имела прибыль необходимо сделать наценку на эту сумму. Но туристическая фирма не преследует цели удорожания

стоимости размещения в гостиничных номерах. Следовательно, общая выручка от реализации тура за минусом выручки на размещение в гостиничных номерах составит:  $315000 - 75000 = 240000$  руб. В эту сумму включены транспортные расходы и расходы на заработную плату организаторам туристической поездки. В результате, прибыль от реализации одного тура (в количестве 30 туристов) составит: 80000 руб., табл.3.10.

Таблица 3.10

Основные экономические показатели от реализации тура (при количестве 30 человек туристов)

№ п/п	показатели	Стоимость, руб.
1	Выручка от реализации тура	240000
2	Затраты на транспортные расходы	140000
3	Затраты на заработную плату водителю	10000
4	Затраты на заработную плату экскурсоводу	10000
5	Прибыль от реализации тура	80000

Таким образом, расчет показал, что если туристическая компания сможет привлечь для поездки 30 человек туристов, то прибыль от реализации тура составит 80000руб. Можно предположить, что туристическая компания сможет организовывать такие поездки с периодичностью 1 раз в месяц. Следовательно, за год будет реализовано 12 туров на тему: «Объекты всемирного наследия ЮНЕСКО г. Москвы и Московской области». Таким образом, выручка в год от реализации тура составит  $240000 \times 12 = 2880000$  руб.; прибыль от реализации тура в год составит:  $80000 \times 12 = 960000$  руб. Следовательно, экономическая эффективность предприятия ООО «Вокруг Света» от реализации дополнительного туристического продукта увеличится на 960000 руб. и составит в перспективе: 1791,5 тыс. руб. + 960,0 тыс. руб. = 2751,5 тыс. руб. (валовая прибыль). Прибыль от продаж составит: 1739,4 тыс. руб. + 960,0 тыс. руб. = 2699,4 тыс. руб., табл.3.11.

Таблица 3.11

Экономическая эффективность предприятия ООО «Вокруг Света» на  
перспективу

№ п/п	показатели	2012 г.	На перспективу	отклонения
1	Выручка	24445,2	27325,2	+2880,0
2	Себестоимость продаж	22653,7	24573,7	+2751,5
3	Валовая прибыль (убыток)	1791,5	2751,5	+960,0
4	Коммерческие расходы	52,1	52,1	-
5	Прибыль (убыток) от продаж	1739,4	2699,4	+960,0

Проведенное исследование показало, что разработанный новый туристический продукт, позволит компании ООО «Вокруг Света» увеличить товарооборот(выручку) и прибыль, а это в целом повлияет на увеличение показателей рентабельности, финансовой устойчивости и платежеспособности. Таким образом, компания повысит свою конкурентоспособность на занимаемой нише.

### Список использованных источников

1. Конституция Российской Федерации. Принята Всенародным голосованием 12.12.93 г.(с изм. от 30 декабря 2008 г.).
2. Федеральный закон «Об обществах с ограниченной ответственностью» от 8 февраля 1998 г. N 14-ФЗ (принят ГД ФС РФ 14.01.1998)//с изменениями от 28 декабря 2010 г. N 409-ФЗ.
3. Аригин В. Легенды и были девичьей обители. — М.: Памятники Отечества, 1994.
4. Антикризисное управление/под ред. Г.К. Таля, М.А. Федотовой.-М.: Инфра-М, 2012 г.
5. «Анализ хозяйственной деятельности предприятий» Савицкая Г.В.: Учебник- 2 –е изд., испр.-Мн.:ИП «Экоперспектива», 2011 г.-494 с.
6. Борисенко И. Г. Новодевичий монастырь. — М., 2003.
7. Баканов М.И., А.Д. Шеремет «Теория экономического анализа» Москва, 2011 г.
8. Бабкин А. В. Специальные виды туризма - Учебное пособие  
Издательство: «Феникс» 2010 г. -252 с.
9. Багиев Г.Л., В.М.Тарасевич, Х.Анн; Под ред. Г.Л.Багиева: Маркетинг: Учебник для Вузов. Рубрика: Маркетинг ( планирование деятельности). Брендинг, 2008 г. – 733 с.
- 10.Баринов В. А. Стратегический менеджмент: [Учеб. пособие]/ В.А. Баринов, В.Л. Харченко; Целевое назначение: Учебники и учеб. пособ.д/ высшей школы(ВУЗы) ИНФРА-М 2011 г. – 284 с.
- 11.Волков Ю.Ф. Введение в гостиничный и туристический бизнес: Учеб. пособие для студентов вузов, обучающихся по экон. специальностям / Ю.Ф. Волков. - 2-е изд. - Ростов н/Д: Феникс, 2012. - 348 с.
- 12.Гражданский кодекс Российской Федерации (часть первая от 30 ноября 1994 г. N 51-ФЗ, часть вторая от 26 января 1996 г. N 14-ФЗ, часть третья

- от 26 ноября 2001 г. N 146-ФЗ и часть четвертая от 18 декабря 2006 г. N 230-ФЗ), с изменениями и дополнениями от 11 февраля 2013 г.
13. География туризма. А.Н. Романов, Г.А. Соакянц. - М.: 2008г.
  14. Гаврилов С. А. Церковь Вознесения в Коломенском — исследования 1972—1990 годов.
  15. Дмитриев М.Н., Забаева М.Н. Экономика и предпринимательство в социально культурном сервисе и туризме. Учебник - Москва: ЮНИТИ-ДАНА, 2011.- 399 с.
  16. Дурович А.П. Реклама в туризме: Учебное пособие, 4-е издание, стереотипное, Минск «Новое знание», 2010г. 254 с.
  17. Жукова М.А. Индустрия туризма: менеджмент организации / М.А. Жукова. - М.: Финансы и статистика, 2011. - 199 с
  18. Здоров А.В. Экономика туризма: Учебник: - М.: Финансы и статистика, 2012. – 272с.
  19. Игнатьев А. В. Российский туризм в эпоху глобализации: стратегия, конкурентоспособность, перспективы — М.: Издательство «Палеотип», 2012. — 280 с.
  20. Исмаев Д.К. Работа турфирмы по организации зарубежных поездок. Уч. пособие для работников туристских фирм, предприятий и учащихся высших учебных заведений. - М.: НОУ “Луч”, 2010. - 203с.
  21. Ильина Е.Н. «Основы туристской деятельности» - М.: 2009г.
  22. Квартальнов В.А. Туризм: теория и практика. – М.: Финансы и статистика, 2012. – 312 с.
  23. Квартальнов В.А. Культурный или познавательный туризм. [Электронная версия]. [www.culturalmanagement.ru](http://www.culturalmanagement.ru)
  24. Квартальнов В.А. Финансы и бухгалтерский учет в туризме. М.: - Финансы и статистика, 2012 г. – 336 с.
  25. Кабушкин Н.И. «Основы менеджмента» /Минск «Экономпресс»/, 2010 г.
  26. Ковалев А.П. Как оценить имущество предприятия.- М.: Финстатинформ, 2012 г.

- 27.Крейнина М.Н. «Финансовое состояние предприятия. Методы оценки», 2011 г.
- 28.Котлер Ф. «Основы маркетинга». Москва. «ПРОГРЕСС», 2012 г.-736 с.
- 29.Квартальнов В.А. «Иностранный туризм.- М.: Финансы и статистика, 2011 г.-232 с.
- 30.Котлер Ф. Маркетинг менеджмент. Экспресс-курс 2-е издание, - СПб.: Питер, 2012г. — 464 с.
- 31.Кусков А.С. Основы туризма. Учебник / А. С. Кусков, Ю. А. Джаладян. - М.: КНОРУС, 2012 - 400с.
- 32.Курс экономической теории: учебник- под ред. Проф. Чепурина М.Н.- 5-е издание исправленное и переработанное.- Киров; АСА, 2012 г.-832 с.
- 33.Кемпбелл Р. Макконелл, Стенли Л.Брю «Экономикс: принципы, проблемы и политика» В 2 томах: пер. с англ. Т.1.2010 г.
- 34.Квартальнов В.А. Туризм: учебник.-М.: Финансы и статистика, 2009, 320с.
- 35.Мескон М. Х., Альберт М., Хедоури Ф. Основы менеджмента. М.: Вильямс, 2011 г. – 672 с.
- 36.Маркетинг: учебник/А.Н. Романов, Ю.Ю. Корлюгов, С.А. Красильников и др. под ред. А.Н. Романова.-М.: Банки и биржи, ЮНИТИ, 2011 г.-560 с.
- 37.«Менеджмент»/ И.Н. Герчикова: Учебник, третье издание, Москва «Банки и биржи» Издательское объединение «Юнити» 2012г.
- 38.Монастыри и храмы Московской епархии. — М., 1999.
- 39.Налоговый кодекс Российской Федерации (с измен. и доп. от 7 мая 2013 г.)
- 40.Новодевичий монастырь. Путеводитель. — М.: Новодевичий монастырь, 2009.
- 41.История Новодевичьего монастыря в Москве //[Электронная версия] РИА Новости, 10.08.2009.
- 42.Организация и методы оценки предприятия (бизнеса): Учебник/под ред. В.И. Кошкина.-М., 2011 г.

43. Оценка предприятия: теория и практика: учебное пособие/под ред. В.В. Григорьева, М.А. Федотовой.-М.: Инфра-М, 2011 г.
44. Пшеничных Ю. А., Саак А. Э. Менеджмент в социально-культурном сервисе и туризме: Учебное пособие 2010 г. – 512 с.
45. Памятники архитектуры Москвы. Окрестности старой Москвы. Научный редактор издания А. И. Комеч. — Москва: «Искусство-XXI век», 2007
46. Рейтинг туристических компаний Санкт-Петербурга [электронная версия]<http://skytouristic.spb.ru>
47. Рейтинг туристических компаний Санкт-Петербурга[электронная версия]  
<http://www.salon.su>
48. Рейтинг туристических компаний Санкт-Петербурга[электронная версия]  
<http://www.turpravda.ru>
49. Россия в цифрах. Статистический сборник. 2013 г.[Электронная версия].  
Официальный сайт федеральной службы статистики РФ
50. Романов А. Н. - Маркетинг: учебник. - М.: «Банки и биржи», Издательское объединение «ЮНИТИ», 2011. - 97 с
51. Рубин Ю.Б. Теория и практика предпринимательской конкуренции: Учебник для вузов Изд. 7-е, перераб., доп. Серия: Университетская серия Издательство: Маркет ДС (2008 г.) .608 стр.
52. Санкт-Петербург в цифрах. Статистический сборник. 2013 г.  
[Электронная версия][//www.petrostat.gks.ru](http://www.petrostat.gks.ru)
53. Фатхутдинов Р.А. Управление конкурентоспособностью организации: Серия: Университетская серия. Издательство: Маркет ДС, 2010 г.- 208 с.
54. Фатхутдинов Р.А. Стратегический менеджмент: Учебник. 9-е издание, исправленное и дополненное. Издательство: Дело, 2011 г – 448 с.
55. “Финансовый менеджмент”: Учебник под ред. Е.С. Стояновой.-М.: Изд-во перспектива, 2012г.-574 с.
56. Федеральная Целевая программа «Развитие внутреннего и въездного туризма в Российской Федерации (2011 - 2018 годы)»// Утверждена

- Постановлением Правительства Российской Федерации от 2 августа 2011 г. № 644.
57. Храбовченко В.В. Экологический туризм : Учеб. -метод. пособие. - М.: Финансы и статистика, 2011. - 208 с.
  58. Церковь и культурное наследие. В Новодевичьем монастыре открыт церковный музей Журнал Московской Патриархии, № 4 апрель 2011.
  59. Чудновский А.Д. Управление индустрией туризма: Учебн. пособие. - 2-е изд. / АД. Чудновский, М. А Жукова, В.С. Сенин. - М.: КНОРУС, 2010. - 448 с.
  60. Чернышев М.А., Солдатова И.Ю, Бортник Е.М. и др. Стратегический менеджмент. Учебное пособие. Под ред. М. А. Чернышева. Ростов, 2009. – 265.
  61. Шеремет А.Д., Д.Е. Сейфулин «Методика финансового анализа предприятия». М., 2010 г.
  62. Щиборщ К.В. Сравнительный анализ конкурентоспособности и финансового состояния предприятий //Маркетинг в России и за рубежом, № 9. - 2008. – 347 с.
  63. Экономика и статистика фирм: Учебник/ В.Е.Адамов, С.Д. Ильенкова, Т.П. Сиротина и др.; Под ред. Проф. С.Д. Ильенковой. - 2-е изд. - М.: Финансы и статистика, 2010г.
  64. Экономика предприятия: Учебник для вузов/ Под ред. Проф. В.Я. Горфинкеля. - М.:Банки и биржи, Юнити, 2011г.
  65. «Экономический анализ хозяйственной деятельности» /под ред. А.Д. Шеремета, М.: «Экономика», 2012 г.
  66. Эдвардс Ч., Браун Р. «Реклама в розничной торговле» пер. с англ.- К.: Фирма «Сфера»- «Слово», 2010г. -272 с.
  67. Экономическая теория (учебник для вузов) под ред. В.Д. Камаева. Москва. Владос. ИМПЭ. 2007г.
  68. Юрик Р.А. Маркетинг как необходимый инструмент управления турфирмой // Маркетинг в России и за рубежом. – 2007 г.



## Приложения